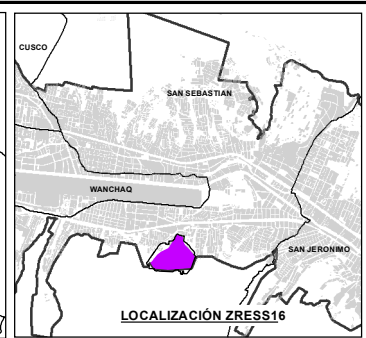
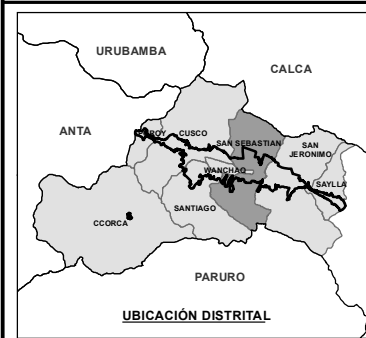
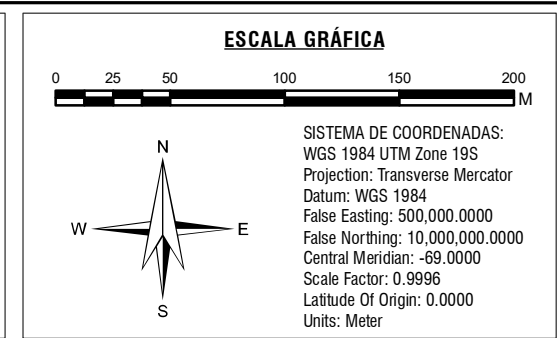


**PROPUESTA DE SERVICIOS BASICOS  
ALUMBRADO PUBLICO**  
1:3.300



**LEYENDA**

	MANZANAS EN EL AMBITO		INFRAESTRUCTURA		ALUMBRADO PÚBLICO
	AMBITO DE ESTUDIO				EXISTENTE
	ZONA DE REGLAMENTACION ESPECIAL				PROYECTADO
	OCUPACION ACTUAL				RETIRO
	MANZANAS ENTORNO URBANO				
	ZONA DE PROTECCIÓN AMBIENTAL				
	CURVAS DE NIVEL				



	<b>MUNICIPALIDAD PROVINCIAL DE CUSCO</b>		<b>GERENCIA DE DESARROLLO URBANO Y RURAL</b>		<b>ZRS 41</b>
<b>PLAN ESPECIFICO ZRESS16</b>					
PROYECTO: "MEJORAMIENTO Y RECUPERACION DE LAS CONDICIONES DE HABITABILIDAD URBANA EN 41 ZONAS DE REGLAMENTACION ESPECIAL DE LA PROVINCIA DE CUSCO"					
MAPA: PROPUESTA DE SERVICIOS BASICOS - ALUMBRADO PUBLICO					
AGrupACIONES Y/O SECTOR:		SECTOR SAN ANTONIO		CODIGO: MP-FC 04D	
FUENTE: - INM CUSCO - SGRP - POU CUSCO - SGRTP - LEVANTAMIENTO TOPOGRAFICO 41 ZRS - FONDOS TECNICOS 41 ZRE - HABILITACIONES URBANAS	UBICACION: REGION CUSCO PROVINCIA CUSCO DISTRITO SAN SEBASTIAN	ELABORADO POR: EQUIPO TECNICO PM41ZRE LOS LIMITES DISTRITALES SON REFERENCIALES Ley N° 27795 (Sis Disposición Transitoria)	ESCALA: 1:3.300	OCTUBRE - 2022	